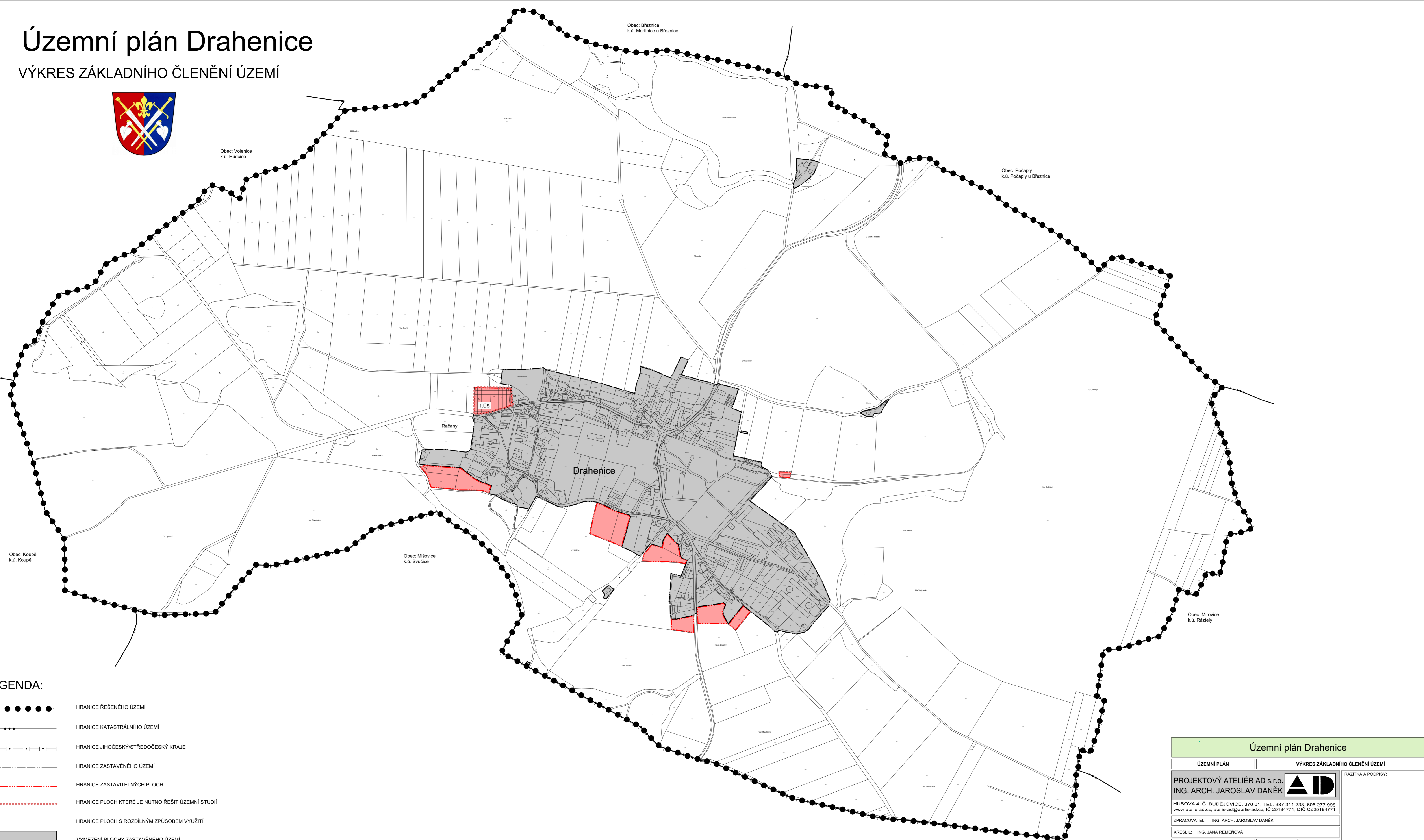

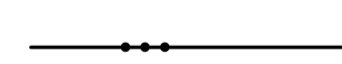
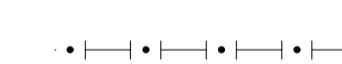






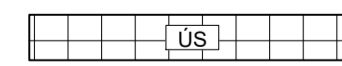


Územní plán Drahenice

VÝKRES ZÁKLADNÍHO ČLENĚNÍ ÚZEMÍ



LEGENDA:

-  HRANICE ŘEŠENÉHO ÚZEMÍ
-  HRANICE KATASTRÁLNÍHO ÚZEMÍ
-  HRANICE JIHOČESKÝ/STŘEDOČESKÝ KRAJE
-  HRANICE ZASTAVĚNÉHO ÚZEMÍ
-  HRANICE ZASTAVITELNÝCH PLOCH
-  HRANICE PLOCH KTERÉ JE NUTNO ŘEŠIT ÚZEMNÍ STUDIÍ
-  HRANICE PLOCH S ROZDÍLNÝM ZPŮSOBEM VYUŽITÍ
-  VYMEZENÍ PLOCHY ZASTAVĚNÉHO ÚZEMÍ
-  VYMEZENÍ ZASTAVITELNÝCH PLOCH
-  VYMEZENÍ PLOCH, KTERÉ JE NUTNO ŘEŠIT ÚZEMNÍ STUDIÍ

Územní plán Drahenice		
ÚZEMNÍ PLÁN	VÝKRES ZÁKLADNÍHO ČLENĚNÍ ÚZEMÍ	
PROJEKTOVÝ ATELIÉR AD s.r.o. ING. ARCH. JAROSLAV DANĚK		 <small>RAZÍTKA A PODPISY:</small>
<small>HUSOVA 4, C. BUDĚJOVICE, 370 01, TEL. 387 311 238, 605 277 998 www.atelierad.cz, atelierad@atelierad.cz, IČ 25194771, DIČ CZ25194771</small>		
<small>ZPRACOVATEL: ING. ARCH. JAROSLAV DANĚK</small>		
<small>KRESLIL: ING. JANA REMEŇOVÁ</small>		
<small>ČÍSLO ZAKÁZKY: 27_2018</small>	<small>ČÍSLO VÝKRESU: 1</small>	<small>ČÍSLO PARE: 1</small>
<small>DATUM: DUBEN 2021</small>	<small>MĚŘÍTKO: 1:5 000</small>	
ZÁZNAM O ÚČINNOSTI		
<small>DATUM NABYTÍ ÚČINNOSTI</small>		
<small>POŘIZOVATEL OBCENÍ ÚŘAD DRAHENICE ING. MIROSLAV SLÁDEK Oprávněná úřední osoba pořizovatele</small>	<small>SPRÁVNÍ ORGÁN, KTERÝ ÚP VYDAL ZASTUPITELSTVO OBCE DRAHENICE</small>	
<small>RAZÍTKO A PODPIS:</small>	<small>RAZÍTKO A PODPIS:</small>	

